

ISIKLIKU KASUTUSÕIGUSE SEADMISE LEPINGU LISA ISIKLIKU KASUTUSÕIGUSE SEADMISE PLAAN (M 1:500)

Keskkond & Partnerid OÜ, töö nr. 011/2024
Maarja-Magdaleen küla vee- ja kanalisatsioonitorustikud

Torustiku pikkus: veetoru 31,9 m
isevoolne kanalisatsioonitoru 31,9 m

LEPPEMÄRGID:

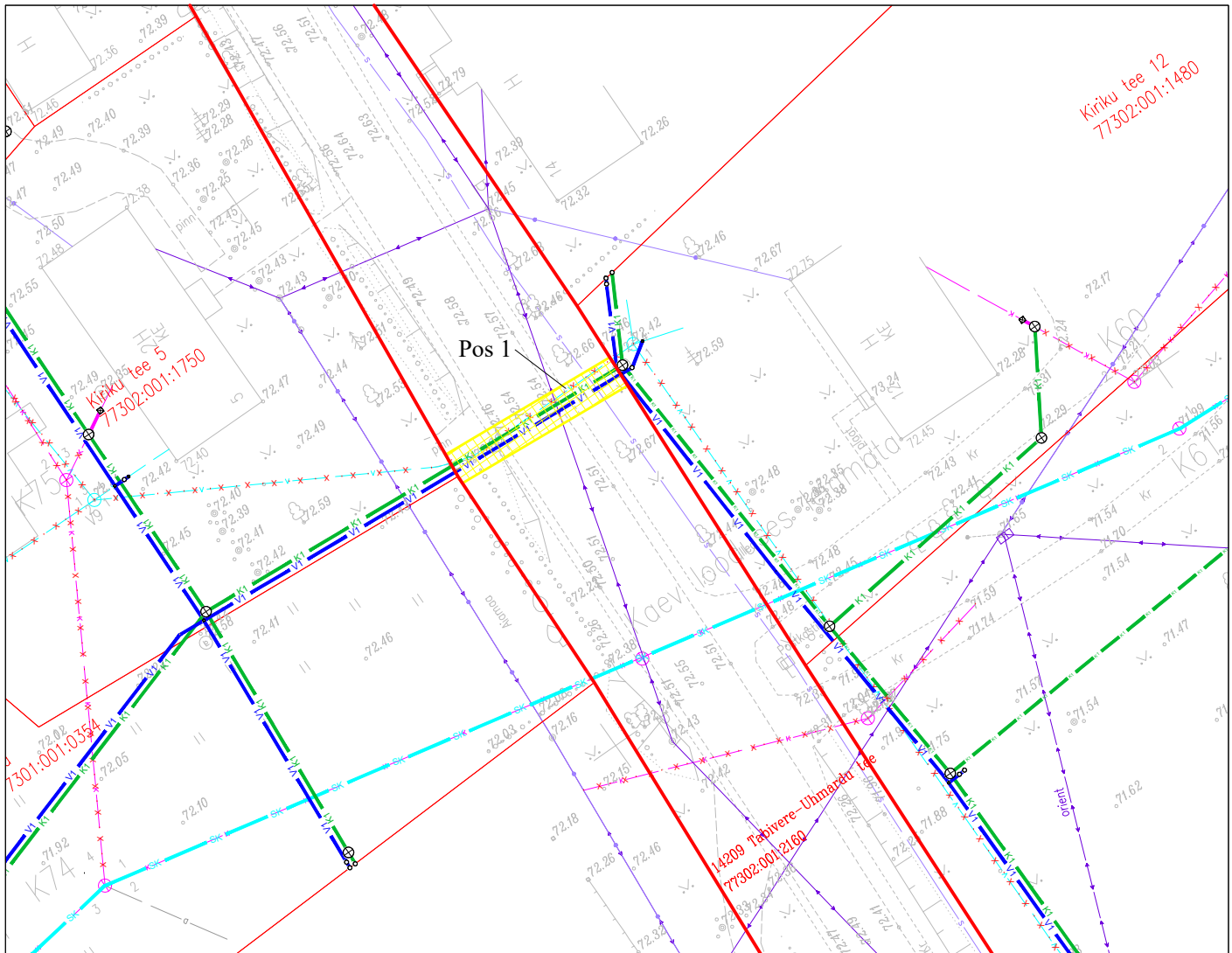
- Katastriüksuse piir
- Olemasolev madalpingeõhuliin
- Olemasolev sidekanalisatsioon
- Olemasolev sidekaabel
- Olemasolev sideõhuliin
- V1 Projekteeritud veetorustik
- K1 Projekteeritud isevoolne kanalisatsioonitorustik
- Isikliku kasutusõiguse ala

- Projekteeritud veetorustiku maa-alune sõlm
- ⊕ Projekteeritud isevoolne kanalisatsioonikaev



Jrk nr	IKÕ ala POS nr (plaanil)	Kinnistu registriosa number	Katastriüksuse tunnus, nimi ja sihtotstarve;	Asukoht riigitee (nr ja nimi) suhtes (lõigu algus ja lõpp km);	Ala pindala ruutmeetrites m²
1.	Pos 1	6062350	77302:001:2160 14209 Tabivere-Uhmardu tee, transpordimaa	14209 Tabivere-Uhmardu tee km 11.89-11.90	80 m²

Koostas: Hanno Koha
Projekteerija



ISIKLIKU KASUTUSÕIGUSE SEADMISE LEPINGU LISA ISIKLIKU KASUTUSÕIGUSE SEADMISE PLAAN (M 1:500)

Keskkond & Partnerid OÜ, töö nr. 011/2024
Maarja-Magdalen küla vee- ja kanalisatsioonitorustikud

Torustiku pikkus: veetoru 14,5 m
isevoolne kanalisatsioonitoru 14,5 m

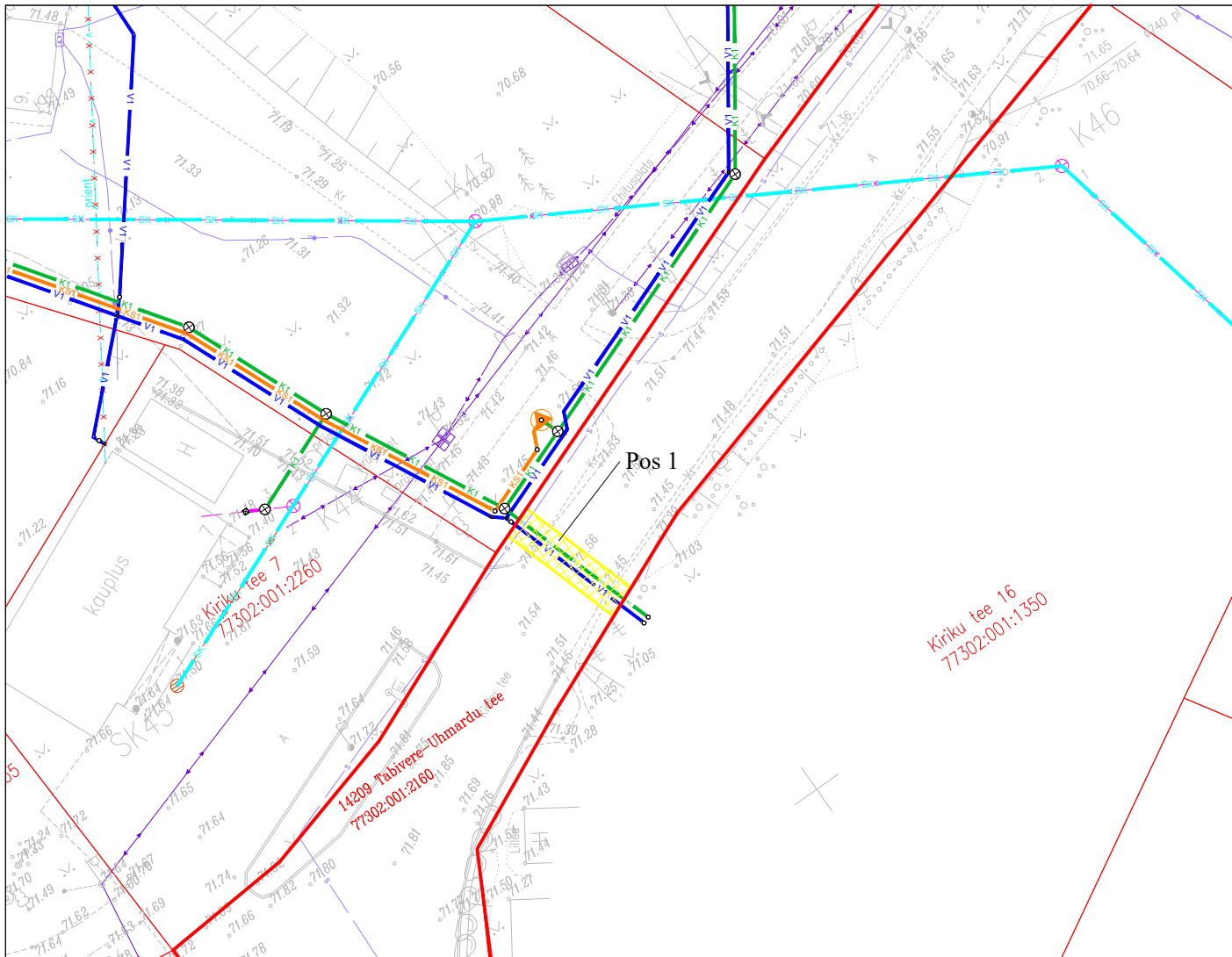
LEPPEMÄRGID:

- Katastriüksuse piir
- Olemasolev madalpingeõhuliin
- Olemasolev sidekanalisatsioon
- Olemasolev sideõhuliin
- V1 Projekteeritud veetorustik
- K1 Projekteeritud isevoolne kanalisatsioonitorustik
- Isikliku kasutusõiguse ala



Jrk nr	IKÕ ala POS nr (plaanil)	Kinnistu registriosa number	Katastriüksuse tunnus, nimi ja sihtotstarve;	Asukoht riigitee (nr ja nimi) suhtes (lõigu algus ja lõpp km);	Ala pindala ruutmeetrites m²
1.	Pos 1	6062350	77302:001:2160 14209 Tabivere-Uhmaru tee, transpordimaa	14209 Tabivere-Uhmaru tee km 12.01	36 m²

Koostas: Hanno Koha
Projekteerija



ISIKLIKU KASUTUSÕIGUSE SEADMISE LEPINGU LISA
ISIKLIKU KASUTUSÕIGUSE SEADMISE PLAAN (M 1:500)

Keskkond & Partnerid OÜ, töö nr. 011/2024
Maarja-Magdaleen küla vee- ja kanalisatsioonitorustikud



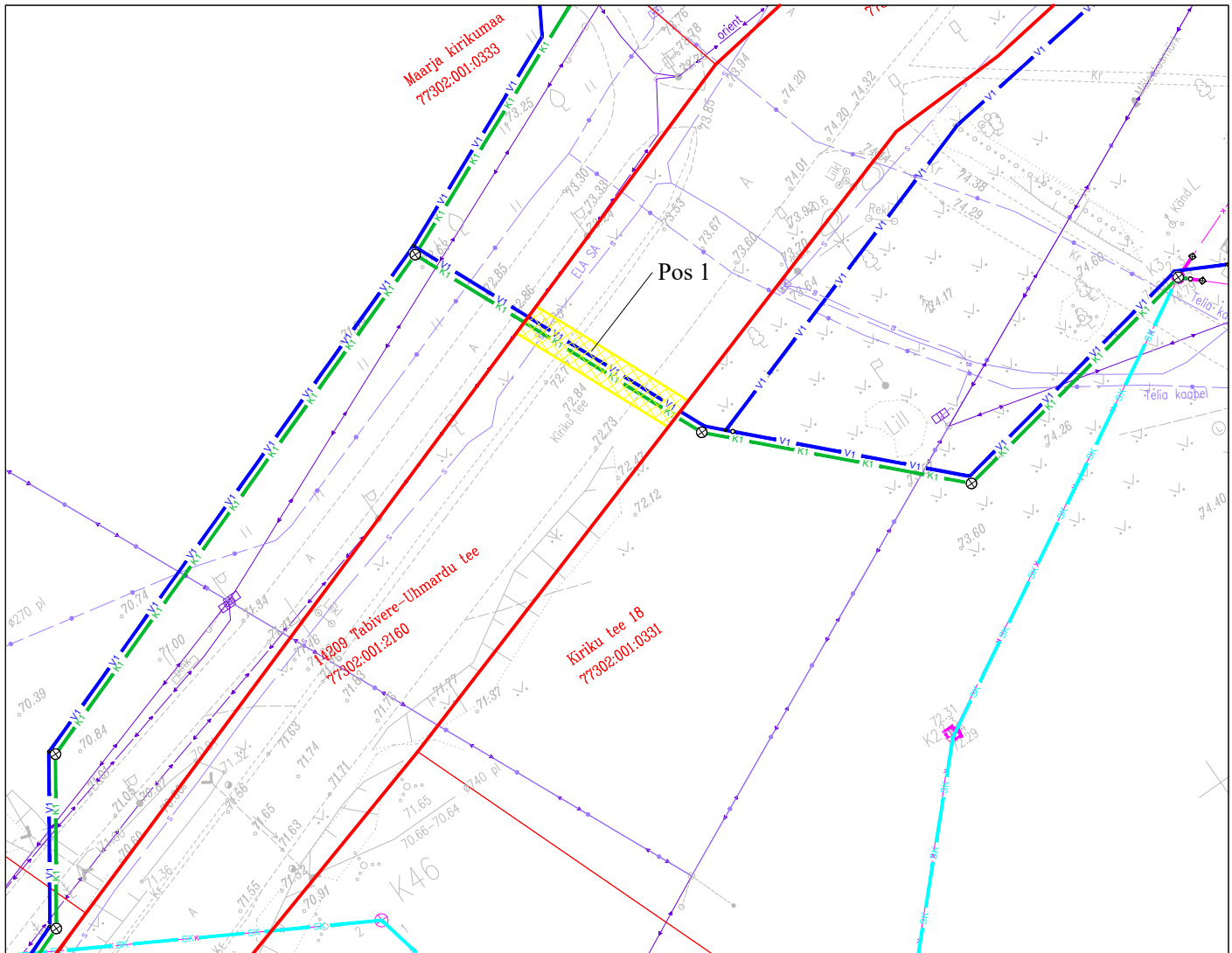
Torustiku pikkus: veetoru 10,0 m
isevoolne kanalisatsioonitoru 10,0 m

LEPPEMÄRGID:

- Katastriüksuse piir
- Olemasolev sidekanalisatsioon
- Projekteeritud veetorustik
- Projekteeritud iseveolne kanalisatsioonitorustik
- Isikliku kasutusõiguse ala

Jrk nr	IKÕ ala POS nr (plaanil)	Kinnistu registriosa number	Katastriüksuse tunnus, nimi ja sihtotstarve;	Asukoht riigitee (nr ja nimi) suhtes (lõigu algus ja lõpp km);	Ala pindala ruutmeetrites m²
1.	Pos 1	6062350	77302:001:2160 14209 Tabivere-Uhmardu tee, transpordimaa	14209 Tabivere-Uhmardu tee km 12.13	25 m²

Koostas: Hanno Koha
Projekteerija



ISIKLIKU KASUTUSÕIGUSE SEADMISE LEPINGU LISA ISIKLIKU KASUTUSÕIGUSE SEADMISE PLAAN (M 1:500)

Keskkond & Partnerid OÜ, töö nr. 011/2024
Maarja-Magdaleen küla vee- ja kanalisatsioonitorustikud

Torustiku pikkus: veetoru 13,5 m
isevoolne kanalisatsioonitoru 13,5 m

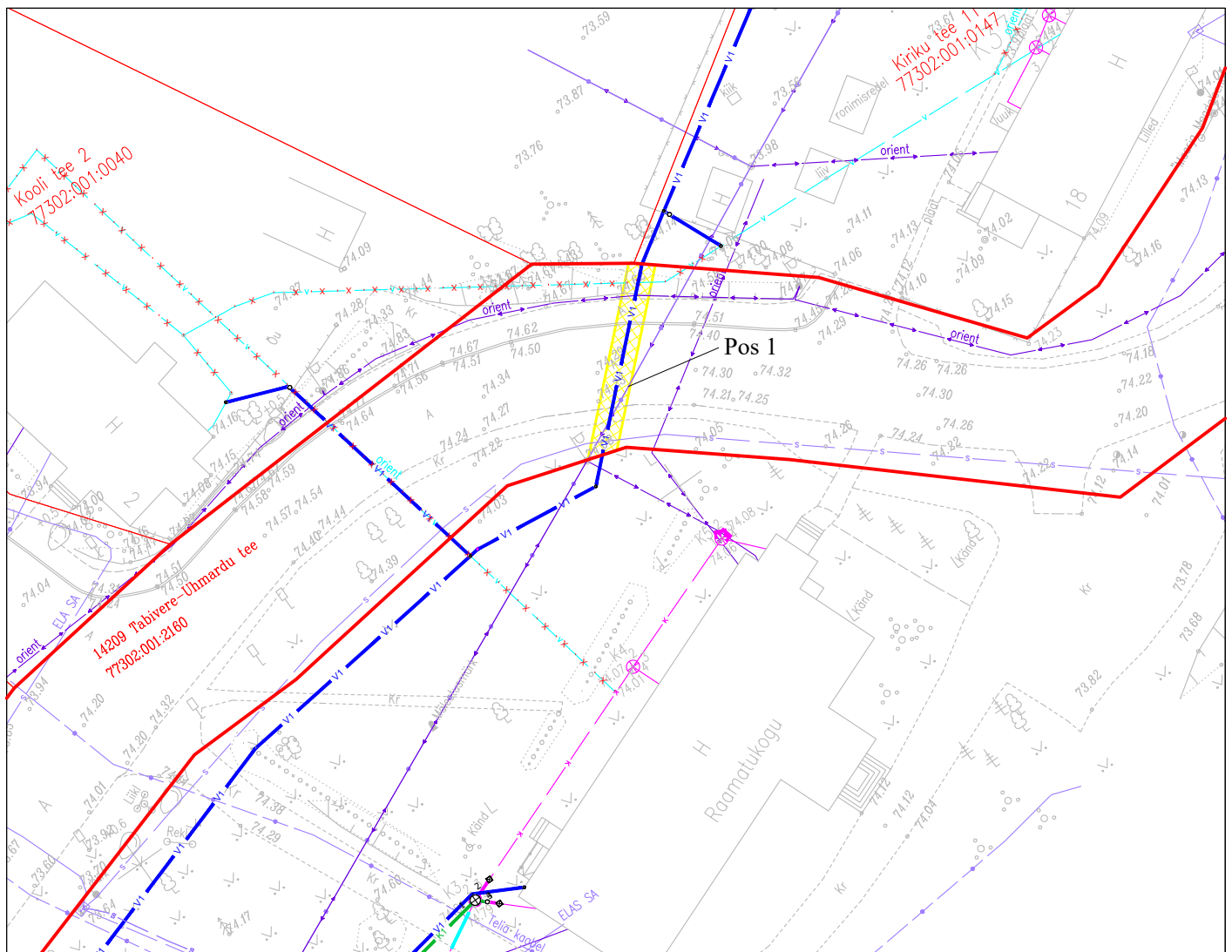
LEPPEMÄRGID:

- Katastriüksuse piir
- Olemasolev madalpingeõhuliin
- Olemasolev sidekanalisatsioon
- Olemasolev sidekaabel
- Olemasolev sideõhuliin
- V1 Projekteeritud veetorustik
- K1 Projekteeritud isevoolne kanalisatsioonitorustik
- Isikliku kasutusõiguse ala



Jrk nr	IKÕ ala POS nr (plaanil)	Kinnistu registriosa number	Katastriüksuse tunnus, nimi ja sihtotstarve;	Asukoht riigitee (nr ja nimi) suhtes (lõigu algus ja lõpp km);	Ala pindala ruutmeetrites m²
1.	Pos 1	6062350	77302:001:2160 14209 Tabivere-Uhmardu tee, transpordimaa	14209 Tabivere-Uhmardu tee km 12.22	34 m²

Koostas: Hanno Koha
Projekteerija



ISIKLIKU KASUTUSÕIGUSE SEADMISE LEPINGU LISA ISIKLIKU KASUTUSÕIGUSE SEADMISE PLAAN (M 1:500)

Keskfond & Partnerid OÜ, töö nr. 011/2024
Maarja-Magdaleen küla vee- ja kanalisatsioonitorustikud

Torustiku pikkus: veetoru 14,8 m

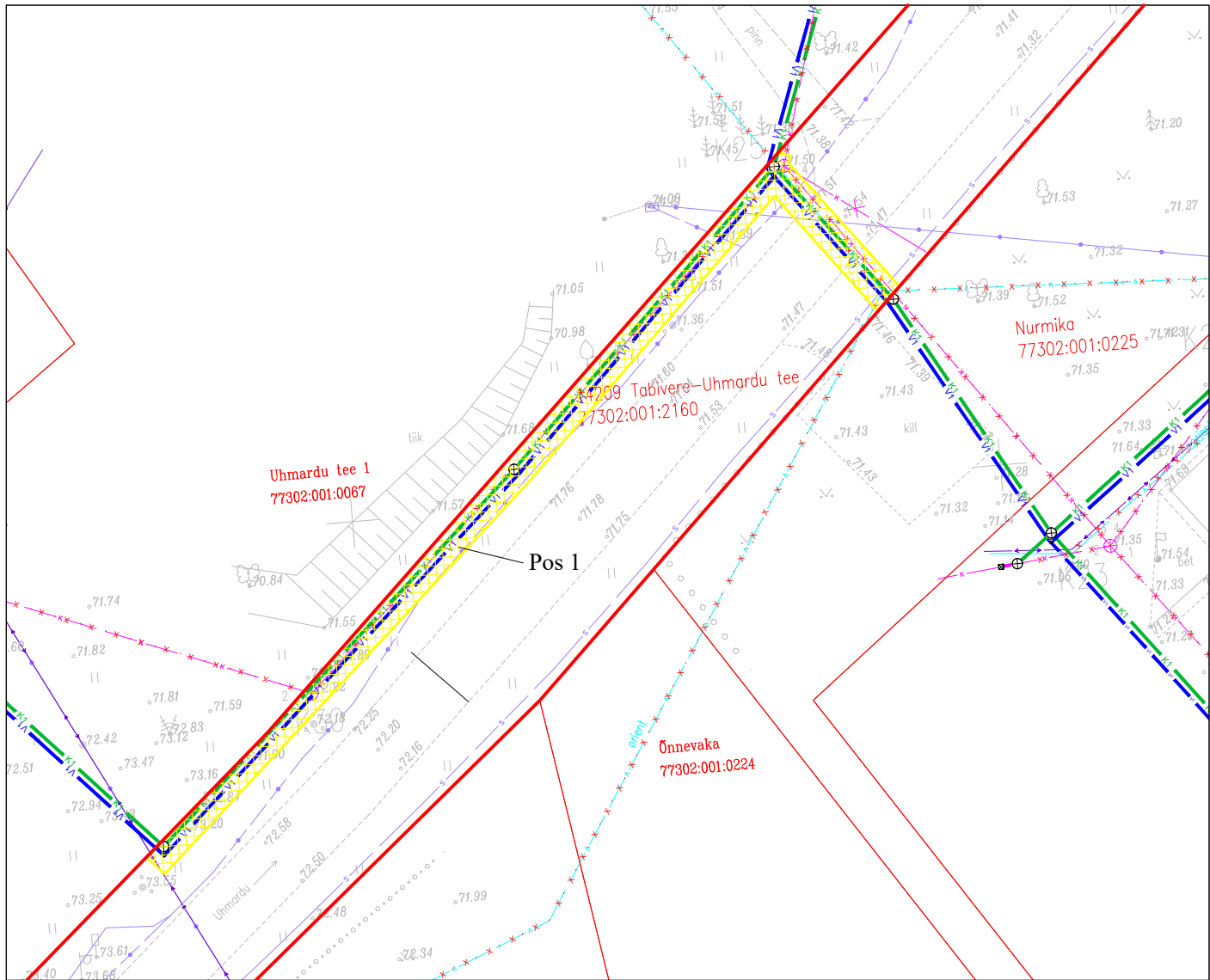


LEPPEMÄRGID:

- Katastriüksuse piir
- ↔ Olemasolev madalpingekaabel
- s— Olemasolev sidekanalisatsioon
- Olemasolev sidekaabel
- VI— Projekteeritud veetorustik
- Isikliku kasutusõiguse ala

Jrk nr	IKÕ ala POS nr (plaanil)	Kinnistu registriosa number	Katastriüksuse tunnus, nimi ja sihtotstarve;	Asukoht riigitee (nr ja nimi) suhtes (lõigu algus ja lõpp km);	Ala pindala ruutmeetrites m²
1.	Pos 1	6062350	77302:001:2160 14209 Tabivere-Uhmardu tee, transpordimaa	14209 Tabivere-Uhmardu tee km 12.30	30 m²

Koostas: Hanno Koha
Projekteerija



ISIKLIKU KASUTUSÕIGUSE SEADMISE LEPINGU LISA ISIKLIKU KASUTUSÕIGUSE SEADMISE PLAAN (M 1:500)

Keskkond & Partnerid OÜ, töö nr. 011/2024
Maarja-Magdalen küla vee- ja kanalisatsioonitorustikud

Torustiku pikkus: veetoru 85,3 m
isevoolne kanalisatsioonitoru 85,2 m

LEPPEMÄRGID:

- Katastriüksuse piir
- Olemasolev madalpingeõhuliin
- Olemasolev sidekanalisatsioon
- Olemasolev sidekaabel
- Olemasolev sideõhuliin
- Projekteeritud veetorustik
- Projekteeritud isevoolne kanalisatsioonitorustik
- Isikliku kasutusõiguse ala

Jrk nr	IKÕ ala POS nr (plaanil)	Kinnistu registriosa number	Katastriüksuse tunnus, nimi ja sihtotstarve;	Asukoht riigitee (nr ja nimi) suhtes (lõigu algus ja lõpp km);	Ala pindala ruutmeetrites m²
1.	Pos 1	6062350	77302:001:2160 14209 Tabivere-Uhmaru tee, transpordimaa	14209 Tabivere-Uhmaru tee km 12.40-12.48	177 m²

Koostas: Hanno Koha
Projekteerija